

CONSORZIO DI BONIFICA N.8 RAGUSA

Mandatario senza rappresentanza del
Consorzio di Bonifica Sicilia Orientale (D.P. Reg. Sic. n. 467 del 12.09.2017)
giusta Deliberazione Commissario Straordinario n. 8 del 30/10/2017

DELIBERAZIONE DEL COMMISSARIO STRAORDINARIO

N. 39 DEL 23/03/2021

OGGETTO: Criteri provvisori per il riparto della contribuenza nel comprensorio consortile –
Determinazioni.

L'anno duemilaventuno il giorno VENTITRE del mese di MARZO, il Sig. Francesco Nicodemo, nominato con D.A. n. 107/GAB del 09/11/2018 e prorogato con D.A. n. 1/GAB del 02/01/2019, D.A. n. 29/GAB del 29/03/2019, D.A. n. 102 del 30/09/2019, D.A. n. 140/GAB del 31/12/2019 ed ulteriore D.A. n. 62/GAB del 03/07/2020, Commissario Straordinario del Consorzio di Bonifica della Sicilia Orientale, assistito dal Direttore Generale, Dott. Giuseppe Barbagallo, nominato con Delibera n. 28 del 14/09/2020, che svolge anche le funzioni di segretario verbalizzante, in considerazione dei provvedimenti governativi emanati per contenere e contrastare i rischi sanitari della dichiarata pandemia derivante dalla diffusione del virus COVID 19 (in ultimo D.P.C.M. Del 14/01/2021) ha adottato la seguente deliberazione, con l'ausilio degli strumenti telematici e con i poteri conferiti a norma di legge;

VISTO il R.D. 13 febbraio 1933 n. 215;

VISTA la L.R. 25 Maggio 1995, n. 45;

VISTO l'art. 13 della legge regionale n. 5 del 28 gennaio 2014 di istituzione del Consorzio di Bonifica della Sicilia Orientale con l'accorpamento dei Consorzi di Bonifica: 6 Enna, 7 Caltagirone, 8 Ragusa, 9 Catania, 10 Siracusa, 11 Messina e dei loro rispettivi comprensori;

VISTO i Decreti del Presidente della Regione Sicilia n. 467 del 12/09/2017 e n. 468 del 13/09/2017, adottati ai sensi del sopra citato art. 13, comma 3, della L.R. n. 5/2014;

VISTO lo Statuto del Consorzio di Bonifica della Sicilia Orientale, adottato con Deliberazione del Commissario Straordinario n. 1 del 16/10/2017;

VISTO il Regolamento del Consorzio di Bonifica della Sicilia Orientale, adottato con Deliberazione del Commissario Straordinario n. 2 del 16/10/2017;

VISTA la delibera commissariale n. 8 del 30/10/2017 con cui, nelle more del perfezionamento delle procedure necessarie a rendere operativo il neo istituito Consorzio, si è proceduto ad istituire un "periodo transitorio", nel corso del quale i Consorzi di Bonifica accorpatisi continuano ad operare quali "mandatari senza rappresentanza", ex art. 1705 cod. civ., del Consorzio di nuova istituzione;

VISTA la delibera commissariale n. 21 del 02/07/2020, con la quale, preso atto e in conformità alla Deliberazione della Giunta Regionale n. 275 del 25/06/2020, nelle more dell'approvazione del disegno di legge di "Riordino dei Consorzi di Bonifica e di Irrigazione della Regione Siciliana", si è proceduto a prorogare fino alla conclusione delle procedure relative alla definitiva riforma dei Consorzi medesimi, il "periodo transitorio" istituito con delibera n. 8 del 30/10/2017, a sua volta prorogato con delibere n. 23 del 18/12/2018, n. 11 dell'1/07/2019 e n. 47 del 19/12/2019;

VISTA la Determina n. 989 del 02/07/2020 di presa d'atto della suddetta Delibera n. 21/2020;

CONSIDERATO che il Collegio dei Revisori dei Conti non risulta costituito;

CONSIDERATO che con D.A. n. 1319 del 10/10/2012 è stata dichiarata l'applicabilità del Piano di Classifica per il riparto della contribuenza del Consorzio di Bonifica n. 8 Ragusa previo deposito presso i competenti Ispettorati Provinciali, i Comuni compresi nel territorio e pubblicazione sulla G.U.R.S.;

VISTA la deliberazione n. 897 del 31/03/2014 con la quale il Commissario Straordinario ha istituito un "Gruppo di lavoro Specialistico per la predisposizione delle linee guida per l'adeguamento e la gestione del Piano di Classifica per il riparto della contribuenza consortile e la istituzione dei centri di costo";

VISTA la nota prot. 5393 del 27/06/2014 a firma dell'Ing. Ignazio Emmolo che relaziona l'attività del Gruppo di lavoro specialistico sul Piano di Classifica per il riparto della contribuenza consortile e Centri di Costo con la quale auspica l'individuazione di una o più Ditte specializzate, con le quali confrontarsi in merito alla elaborazione di un nuovo programma informatico che consenta di applicare gli indici del nuovo Piano di Classifica alle particelle catastali, elabori i dati catastali ai fini della zonizzazione e formi le fasce di contribuenza, calcoli aliquote e contributi, interagisca con i programmi di gestione del bilancio e dell'irrigazione;

CONSIDERATO che le problematiche emerse durante la fase di prima applicazione dell'anzidetto Piano di Classifica sono state condivise dal competente Assessorato, che ha indetto specifici tavoli tecnici, non ultimo quello impartito con nota del 26/01/2017 n. 1487 assunta al protocollo dell'Ente n. 850 del 30/01/2017;

VISTO l'art. 1 del D.A. n. 1319 del 10/10/2012, con il quale si è stabilito che il piano di classifica, sarà applicato nel perimetro del consorzio medesimo, tenendo conto di apposite procedure di aggiornamento periodico, in funzione della dinamica dei prezzi dei prodotti agricoli e dei fattori produttivi, per le diverse colture agrarie;

VISTO che, ad oggi, non si è provveduto all'aggiornamento periodico del Piano di Classifica, alla cui effettuazione restano subordinate le possibilità applicative del suddetto, senza arrecar pregiudizio ai contribuenti;

VISTO che, anche in considerazione del processo di riforma e di unificazione dei mandatarî Consorzi di Bonifica della Sicilia Orientale, è necessario che i rispettivi piani di classifica siano integralmente riformulati per essere adeguati alla ridefinizione dei comprensori consortili;

ATTESO che a tutt'oggi, pur a seguito dei lavori dei tavoli tecnici costituiti, le importanti criticità rappresentate, tali da suggerire l'opportunità di una significativa ed integrare ridefinizione di tale strumento peraltro ormai datato e non pienamente rispondente all'attuale realtà del comprensorio interessato, appaiono di ardua e non rapida soluzione, rischiando di compromettere l'efficace operatività del Consorzio;

RITENUTO pertanto necessario ed urgente confermare provvisoriamente, nelle more della definizione degli anzidetti piani di classifica, i criteri di riparto sinora applicati, ovvero

- Oneri complessivi che vengono distinti in due capitoli di spesa:


- a) Ruolo Irriguo (codice tributo 0750).
- b) Ruolo Istituzionale (codice tributo 0630).

Al capitolo "Ruolo Irriguo" vengono ascritte le seguenti voci:

- spese del personale irrigazione sub – comprensorio Scicli
- fatture servizio elettrico– sub comprensorio Scicli
- spese varie che rientrano del sub comprensorio di Scicli
- concessioni: Mussillo – Castelluccio

Al capitolo “Ruolo Istituzionale” vengono ascritte le seguenti voci:

- spese del personale non riguardanti il sub – comprensorio di Scicli
 - imposte e tasse a carico dell'Ente non riguardanti il sub comprensorio di Scicli
 - acquisto di beni e servizi non riguardanti il sub comprensorio di Scicli:
1. materiale di consumo
 2. spese per accertamenti sanitari
 3. spese telefoniche – energia elettrica – postali – pulizia locali
 4. servizi software/internet
 5. servizi per adempimenti obbligatori previsti per legge (compilazione 770 e altri adempimenti previsti per legge)
 6. spese legali – contenziosi
 7. assicurazione RC Auto – altre assicurazioni
 8. spese per servizio di cassa – commissioni – interessi passivi – oneri su anticipazioni di tesoreria
 9. spese per la sicurezza
 10. canoni idrici – concessioni
 11. acquisto di forniture e riparazione per impianti consortili
 12. spese per tenuta e aggiornamento catasto
 13. spese di manutenzione a carico dell'Ente
 14. compensi e rimborso spese per organi dell'Ente: collegio dei revisori – commissario straordinario
 15. oneri diversi straordinari
- Criteri di riparto



Ai fini del riparto della spesa e della conseguente determinazione delle aliquote di contribuzione, si tiene, innanzitutto, conto della base contributiva rappresentata dal comprensorio del Consorzio di Bonifica N.8 Ragusa, costituito con D.P.R.S. 23-5-1997, n. 150. Esso è stato individuato nelle superfici- ricomprese nel bacino di bonifica delimitato con il D.P.R.S. n. 33 dell'8-2-1996- che traggono benefici (irriguo e idraulico) dall'azione della bonifica. Tali superfici sono indicate negli elaborati del Piano di classifica a suo tempo adottato dal Consorzio, nei quali esse sono state suddivise in sub-comprensori e settori che individuano zone omogenee sotto il profilo gestionale delle infrastrutture di bonifica e dei servizi agli utenti.

A queste superfici, già attrezzate, vanno aggiunte le nuove utenze ai sensi dell'art.5, comma 2 della L.R.45/95, in quanto l'Amministrazione del Consorzio ha ritenuto meritevole di accoglimento la maggior parte delle numerose nuove istanze di adesione al Consorzio.

La legge regionale di riforma dei Consorzi n.45/95 prescrive che l'imposizione contributiva deve essere commisurata al beneficio derivante ad ogni immobile ricadente nel Comprensorio consortile dall'attività del Consorzio di Bonifica (in particolare, esercizio e manutenzione delle opere irrigue ed idrauliche). Per perseguire nel modo più possibile oggettivo il fine sopra enunciato -e fino

all'adozione del piano di classifica previsto dall'art.33 della L.R. 2/07, già elaborato e pubblicato da parte dell'Assessorato Reg.le Risorse Agricole e Alimentari- si fa ancora riferimento, in via provvisoria, a quegli indici del Piano di classifica approvato dal Consorzio che meglio individuano e modulano i diversi livelli qualitativi dei servizi d'irrigazione (beneficio irriguo) e di difesa del suolo (beneficio idraulico), resi dal Consorzio agli utenti.

Per quanto attiene alle terre che usufruiscono del beneficio irriguo, si sono assunti due indici, quello di dotazione e quello di efficienza. Per le terre che, invece, usufruiscono esclusivamente del beneficio idraulico si è assunto l'indice idraulico, che tiene conto, attraverso opportuni calcoli, della densità delle opere idrauliche di bonifica esistenti in un dato bacino, della soggiacenza del bacino alle piene e della natura, più o meno drenante, dei suoli del bacino.

Ciascuno degli indici viene moltiplicato per la superficie catastale del rispettivo settore sì da ottenere una superficie virtuale (tanto maggiore quanto maggiore è il beneficio).

Dividendo la somma posta a ruolo per la superficie si ottiene l'aliquota virtuale (unica), dalla quale è possibile ricavare la quota della spesa complessiva che va posta a carico del settore in esame, in ragione del beneficio ricevuto. Dividendo tale quota spesa per la superficie catastale si ottiene, infine, l'aliquota (€/Ha.) da applicare a tutte le terre servite ricadenti in quel settore.

Da quanto sopra si evince che le aliquote potrebbero essere tante quanti sono i settori: in pratica, però, più settori presentano uguale aliquota, essendo simili le rispettive infrastrutture e uguali le dotazioni irrigue.

Per le nuove utenze che sono state ammesse ai sensi dell'art. 5, comma 2°, della L.R. 45/95 si applicano aliquote commisurate al livello di beneficio ricevuto, nel caso in cui esse abbiano già potuto ricevere un servizio (nel caso, irriguo); se, invece, ciò non si è ancora verificato, sussistendo comunque l'obbligo di concorrere alle spese per il funzionamento del Consorzio, le aliquote applicate sono le più basse, come previsto dalla legge.

- Prospetti calcolo aliquote ruolo istituzionale sub compresori di Scicli, Ispica e Acate

										Spese a ruolo:		Comprensorio		*1)
												Acate		*2)
												Ispica		*3)
												Scicli		*4)
												Totale		
N°	Codice P.Class.	Settore	Superficie (Ha.)	Indice dotazione	Indice effic.	Indice idraulico	Superficie virtuale	Quota spesa per settore	Aliquota calcolata (€.)	Aliquota arrot. da applicare (€/Ha.)				
B) Subcomprensorio Scicli			6.095,7354				15.295,56	€ -	(€.)					
1	B.Ir.1	Mussillo-Castelluccio-Giummarra	1.284,0679	4	0,70		3.595,39	€ -	€ 0,000	€ -				
2	B.Ir.2	Torrente Modica-Scicli	176,9990	4	0,70		495,60	€ -	€ 0,000	€ -				
3	B.Ir.3	Agro di Donnalucata	93,9947	1,6	0,70		105,27	€ -	€ 0,000	€ -				
4	B.Ir.4	Sorg.Passolatello (Ragusa)	181,0095	4	0,70		506,83	€ -	€ 0,000	€ -				
5	B.Ir.4	Sorg.Passolatello (RG): non attr.	57,2384	4	0,25		57,24	€ -	€ 0,000	€ -				
6	B.Ir.5	Sorgente Donna terre attrezzate	237,1448	4	0,70		664,01	€ -	€ 0,000	€ -				
7	B.Ir.5	Sorgente Donna terre non attrezz.	220,2606	4	0,25		220,26	€ -	€ 0,000	€ -				
8	B.Ir.6	Alto Cava D'Aliga	263,8253	4	0,85		897,01	€ -	€ 0,000	€ -				
9	B.Ir.7	Arizza	6,4865	4	0,85		22,05	€ -	€ 0,000	€ -				
10	B.Ir.8	Spinazza	389,6731	4	0,85		1.324,89	€ -	€ 0,000	€ -				
11	B.Ir.9	Pozzi Petraro	342,8002	4	0,05		68,56	€ -	€ 0,000	€ -				
12	B.Ir.10	Basso Cava D'Aliga	1.060,6611	4	0,75		3.181,98	€ -	€ 0,000	€ -				
13	B.Ir.11	Impianto tubato Carrera Ferrante	687,9386	4	1,00		2.751,75	€ -	€ 0,000	€ -				
14	B.Ir.12	Sorgente Passolatello (S.Croce C.)	144,3882	4	0,75		433,16	€ -	€ 0,000	€ -				
15	B.Ir.12	Sorg.Passolatello (S.Croce C.):n.attr.	4,4760	4	0,25		4,48	€ -	€ 0,000	€ -				
16	B.Ir.13	Fonte Paradiso: terre attrezzate	25,4231	4	0,75		76,27	€ -	€ 0,000	€ -				
17	B.Ir.13	Fonte Paradiso:terre non attrezzate	111,5489	4	0,25		111,55	€ -	€ 0,000	€ -				
18	B.Ir.14	T.M.S. Fiumara	30,9276	4	0,05		6,19	€ -	€ 0,000	€ -				
19	B.Id.1	Passolato-Lago	158,2115			0,54	85,43	€ -	€ 0,000	€ -				
20	B.Id.2	Vallone Fontana	25,5306			3,77	96,25	€ -	€ 0,000	€ -				
21	B.Id.3	Collettori Pantano	28,6063			3,67	104,99	€ -	€ 0,000	€ -				
22	B.Id.4	T.M.S. Fosso Canfoli	1,9359			4,47	8,65	€ -	€ 0,000	€ -				
23	B.Id.5	Fosso Piano Grande	79,8887			1,79	143,00	€ -	€ 0,000	€ -				
24	B.Id.6	Pizzo di Cucco	15,7998			1,04	16,43	€ -	€ 0,000	€ -				
25	B.Id.7	Fosso di Guardia	33,0952			3,38	111,86	€ -	€ 0,000	€ -				
26	B.Id.8	Collettore Arizza	45,2964			0,91	41,22	€ -	€ 0,000	€ -				
27	B.Id.9	Collettori Bruffalori	37,1413			1,42	52,74	€ -	€ 0,000	€ -				
28	B.Id.10	Torrente Giarrusso	63,3119			1,14	72,18	€ -	€ 0,000	€ -				
29		Utenze art.5 c.2 L.R.45/95 non irr.	288,0543	0,2	0,70		40,33	€ -	€ 0,000	€ -				

- *1) Spese di gestione ordinaria e straordinaria riguardanti l'intero comprensorio consortile;
- *2) Spese di gestione ordinaria e straordinaria riguardanti il sub comprensorio di Acate;
- *3) Spese di gestione ordinaria e straordinaria riguardanti il sub comprensorio di Ispica;
- *4) Spese di gestione ordinaria e straordinaria riguardanti il sub comprensorio di Scicli;

										Spese a ruolo:		Comprensorio	*1)
												Acate	*2)
												Ispica	*3)
												Scicli	*4)
												Totale	
N°	Codice P.Class.	Settore	Superficie (Ha.)	Indice dotazione	Indice effic.	Indice idraulico	Superficie virtuale	Quota spesa per settore	Aliquota calcolata (€.)	Aliquota arrot. da applicare (€/Ha.)			
C) Subcomprensorio Ispica			4.983,5924				4.318,75	€ -	(€.)				
						sosp.	ruoli						
1	C.Ir.1	Raddusa	99,9901	0,5	1	0	0,00	€ -	€ 0,000	€ -			
2	C.Ir.2	Pozzo Cassero	96,7642	0,5	1	0	0,00	€ -	€ 0,000	€ -			
3	C.Ir.3	Pozzi Miucia	87,3134	0,5	0,05	0	0,00	€ -	€ 0,000	€ -			
4	C.Ir.4	Pozzi S.Vito	53,0011	0,5	1	0	0,00	€ -	€ 0,000	€ -			
5	" "	Pozzi S.Vito utenze non allacciate	43,6030	0,5	0,05	0	0,00	€ -	€ 0,000	€ -			
6	C.Ir.5	Zona litoranea Ispica-Pozzallo	170,3698	0,5	0,05		4,26	€ -	€ 0,000	€ -			
7	C.Id.1	Canale circondariale	3.441,4659			0,74	2.546,68	€ -	€ 0,000	€ -			
8	C.Id.2	Acque Basse Pantano Gariffi - Alto	125,5439			1,29	161,95	€ -	€ 0,000	€ -			
9	" "	Acque Basse Pantano Gariffi - Basso	634,4171			1,69	1.072,16	€ -	€ 0,000	€ -			
10	C.Id.3	Marina Marza (Canale D)	164,5141			3,24	533,03	€ -	€ 0,000	€ -			
11		Utenze art.5 c.2 L.R.45/95 irrigate	0,0000	0,5	0,85		0,00	€ -	€ 0,000	€ -			
12		Utenze art.5 c.2 L.R.45/95 non irr.	66,6098	0,2	0,05		0,67	€ -	€ 0,000	€ -			

*1) Spese di gestione ordinaria e straordinaria riguardanti l'intero comprensorio consortile;

*2) Spese di gestione ordinaria e straordinaria riguardanti il sub comprensorio di Acate;

*3) Spese di gestione ordinaria e straordinaria riguardanti il sub comprensorio di Ispica;

*4) Spese di gestione ordinaria e straordinaria riguardanti il sub comprensorio di Scicli;

										Spese a ruolo:		Comprensorio	*1)
												Acate	*2)
												Ispica	*3)
												Scicli	*4)
												Totale	
N°	Codice P.Class.	Settore	Superficie (Ha.)	Indice dotazione	Indice effic.	Indice idraulico	Superficie virtuale	Quota spesa per settore	Aliquota calcolata (€.)	Aliquota arrot. da applicare (€/Ha.)			
A) Subcomprensorio Acate			7.852,3899				6.366,90	€ -	(€.)				
1	A.Ir.1	Valle dell'Acate:terre attr. irrigate	494,0998	3	1		1.482,30	€ -	€ 0,000	€ -			
2	A.Ir.1	" " terre attrezzate non irrigate	2086,4562	0,5	1		1.043,23	€ -	€ 0,000	€ -			
3	A.Ir.2	Pedalino:terre attrezzate irrigate	262,4892	3	1		787,47	€ -	€ 0,000	€ -			
4	A.Ir.2	" " terre attrezzate non irrigate	1778,0081	0,5	1		889,00	€ -	€ 0,000	€ -			
5	A.Id.1	Canali Lanzacane	283,3595			1,62	459,04	€ -	€ 0,000	€ -			
6		Utenze art.5 c.2 L.R.45/95 irrigate	506,1773	3	0,85		1.290,75	€ -	€ 0,000	€ -			
7		Utenze art.5 c.2 L.R.45/95 non irr.	2441,7998	0,2	0,85		415,11	€ -	€ 0,000	€ -			

*1) Spese di gestione ordinaria e straordinaria riguardanti l'intero comprensorio consortile;

*2) Spese di gestione ordinaria e straordinaria riguardanti il sub comprensorio di Acate;

*3) Spese di gestione ordinaria e straordinaria riguardanti il sub comprensorio di Ispica;

*4) Spese di gestione ordinaria e straordinaria riguardanti il sub comprensorio di Scicli;

Prospetto calcolo aliquote ruolo irriguo Scicli

RECUPERO SPESE IRRIGAZIONE SUBCOMPENSORIO SCICLI					
Prospetto aliquote					
Settori irrigui	Superfici Ore erogate	Riparto	Spesa Settore	Aliquote	
A) MUSSILLO (Settori a deflusso naturale)	Ha. 1441.78.80	Totale	€ -	€/Ha.	€ -
Integrazione Agro di Donnalucata (dotazione ridotta 0,34 l/sec.ha)	Ha. 93.02.96			€/Ha.	€ -
B) BASSO CAVA D'ALIGA- IMP. TUBATO CARRERA FERRANTE	Ha. 1658.59.84	Quota fissa	€ -	€/Ha.	€ -
	ore	Consumi	€ -	€/ora	€ -
		Totale	€ -		
C) ALTO CAVA D'ALIGA-SPINAZZA	Ha. 632.98.49	Quota fissa	€ -	€/Ha.	€ -
	ore	Consumi	€ -	€/ora	€ -
		Totale	€ -		
D) PASSOLATO-DONNA-F.PARADISO EX ESA IRMINIO	Ha. 700.10.30	Quota fissa	€ -	€/Ha.	€ -
	ore	Consumi	€ -	€/ora	€ -
		Totale	€ -		
TOTALI SUBCOMPENSORIO SCICLI	Ha. 4526.50.39		€ -		
	ore				
a detrarre corrispettivo ore fuori ruolo	ore		€ -		
IMPORTO RUOLO			€ -		

SENTITO il parere favorevole del Direttore Generale dell'Ente;


DELIBERA

DI APPROVARE, nelle more della definizione delle criticità applicative inerenti al Piano di Classifica consortile già approvato con D.A. n. 149 del 30/09/2009, i seguenti criteri provvisori per il riparto della contribuzione:

- Oneri complessivi che vengono distinti in due capitoli di spesa:
 - a) Ruolo Irriguo (codice tributo 0750).
 - b) Ruolo Istituzionale (codice tributo 0630).

Al capitolo "Ruolo Irriguo" vengono ascritte le seguenti voci:

- spese del personale irrigazione sub – comprensorio Scicli



- fatture servizio elettrico – sub comprensorio Scicli
- spese varie che rientrano del sub comprensorio di Scicli
- concessioni: Mussillo – Castelluccio

Al capitolo “Ruolo Istituzionale” vengono ascritte le seguenti voci:

- spese del personale non riguardanti il sub – comprensorio di Scicli
 - imposte e tasse a carico dell'Ente non riguardanti il sub comprensorio di Scicli
 - acquisto di beni e servizi non riguardanti il sub comprensorio di Scicli:
1. materiale di consumo
 2. spese per accertamenti sanitari
 3. spese telefoniche – energia elettrica – postali – pulizia locali
 4. servizi software/internet
 5. servizi per adempimenti obbligatori previsti per legge (compilazione 770 e altri adempimenti previsti per legge
 6. spese legali – contenziosi
 7. assicurazione RC Auto – altre assicurazioni
 8. spese per servizio di cassa – commissioni – interessi passivi – oneri su anticipazioni di tesoreria
 9. spese per la sicurezza
 10. canoni idrici – concessioni
 11. acquisto di forniture e riparazione per impianti consortili
 12. spese per tenuta e aggiornamento catasto
 13. spese di manutenzione a carico dell'Ente
 14. compensi e rimborso spese per organi dell'Ente: collegio dei revisori – commissario straordinario
 15. oneri diversi straordinari
- Criteri di riparto

Ai fini del riparto della spesa e della conseguente determinazione delle aliquote di contribuzione, si tiene, innanzitutto, conto della base contributiva rappresentata dal comprensorio del Consorzio di Bonifica N.8 Ragusa, costituito con D.P.R.S. 23-5-1997, n. 150. Esso è stato individuato nelle superfici- ricomprese nel bacino di bonifica delimitato con il D.P.R.S. n. 33 dell'8-2-1996- che traggono benefici (irriguo e idraulico) dall'azione della bonifica. Tali superfici sono indicate negli elaborati del Piano di classifica a suo tempo adottato dal Consorzio, nei quali esse sono state suddivise in sub-comprensori e settori che individuano zone omogenee sotto il profilo gestionale delle infrastrutture di bonifica e dei servizi agli utenti.

A queste superfici, già attrezzate, vanno aggiunte le nuove utenze ai sensi dell'art.5, comma 2 della L.R.45/95, in quanto l'Amministrazione del Consorzio ha ritenuto meritevole di accoglimento la maggior parte delle numerose nuove istanze di adesione al Consorzio.

La legge regionale di riforma dei Consorzi n.45/95 prescrive che l'imposizione contributiva deve essere commisurata al beneficio derivante ad ogni immobile ricadente nel Comprensorio consortile dall'attività del Consorzio di Bonifica (in particolare, esercizio e manutenzione delle opere irrigue ed idrauliche). Per perseguire nel modo più possibile oggettivo il fine sopra enunciato -e fino all'adozione del piano di classifica previsto dall'art.33 della L.R. 2/07, già elaborato e pubblicato da

parte dell'Assessorato Reg.le Risorse Agricole e Alimentari- si fa ancora riferimento, in via provvisoria, a quegli indici del Piano di classifica approvato dal Consorzio che meglio individuano e modulano i diversi livelli qualitativi dei servizi d'irrigazione (beneficio irriguo) e di difesa del suolo (beneficio idraulico), resi dal Consorzio agli utenti.

Per quanto attiene alle terre che usufruiscono del beneficio irriguo, si sono assunti due indici, quello di dotazione e quello di efficienza. Per le terre che, invece, usufruiscono esclusivamente del beneficio idraulico si è assunto l'indice idraulico, che tiene conto, attraverso opportuni calcoli, della densità delle opere idrauliche di bonifica esistenti in un dato bacino, della soggiacenza del bacino alle piene e della natura, più o meno drenante, dei suoli del bacino.


Ciascuno degli indici viene moltiplicato per la superficie catastale del rispettivo settore si da ottenere una superficie virtuale (tanto maggiore quanto maggiore è il beneficio).

Dividendo la somma posta a ruolo per la superficie si ottiene l'aliquota virtuale (unica), dalla quale è possibile ricavare la quota della spesa complessiva che va posta a carico del settore in esame, in ragione del beneficio ricevuto. Dividendo tale quota spesa per la superficie catastale si ottiene, infine, l'aliquota (€/Ha.) da applicare a tutte le terre servite ricadenti in quel settore.

Da quanto sopra si evince che le aliquote potrebbero essere tante quanti sono i settori: in pratica, però, più settori presentano uguale aliquota, essendo simili le rispettive infrastrutture e uguali le dotazioni irrigue.

Per le nuove utenze che sono state ammesse ai sensi dell'art. 5, comma 2°, della L.R. 45/95 si applicano aliquote commisurate al livello di beneficio ricevuto, nel caso in cui esse abbiano già potuto ricevere un servizio (nel caso, irriguo); se, invece, ciò non si è ancora verificato, sussistendo comunque l'obbligo di concorrere alle spese per il funzionamento del Consorzio, le aliquote applicate sono le più basse, come previsto dalla legge.

- Prospetti calcolo aliquote ruolo istituzionale sub comprensori di Scicli, Ispica e Acate



										Spese a ruolo:		Comprensorio		*1)
												Acate		*2)
												Ispica		*3)
												Scicli		*4)
												Totale		
N°	Codice P.Class.	Settore	Superficie (Ha.)	Indice dotazione	Indice effic.	Indice idraulico	Superficie virtuale	Quota spesa per settore	Aliquota calcolata	Aliquota arrot. da applicare				
B) Subcomprensorio Scicli			6.095,7354				15.295,56	€ -	(€.)	(€/Ha.)				
1	B.Ir.1	Mussillo-Castelluccio-Giummarra	1.284,0679	4	0,70		3.595,39	€ -	€ 0,000	€ -				
2	B.Ir.2	Torrente Modica-Scicli	176,9990	4	0,70		495,60	€ -	€ 0,000	€ -				
3	B.Ir.3	Agro di Donnalucata	93,9947	1,6	0,70		105,27	€ -	€ 0,000	€ -				
4	B.Ir.4	Sorg.Passolatello (Ragusa)	181,0095	4	0,70		506,83	€ -	€ 0,000	€ -				
5	B.Ir.4	Sorg.Passolatello (RG): non attr.	57,2384	4	0,25		57,24	€ -	€ 0,000	€ -				
6	B.Ir.5	Sorgente Donna terre attrezzate	237,1448	4	0,70		664,01	€ -	€ 0,000	€ -				
7	B.Ir.5	Sorgente Donna terre non attrezz.	220,2606	4	0,25		220,26	€ -	€ 0,000	€ -				
8	B.Ir.6	Alto Cava D'Aliga	263,8253	4	0,85		897,01	€ -	€ 0,000	€ -				
9	B.Ir.7	Arizza	6,4865	4	0,85		22,05	€ -	€ 0,000	€ -				
10	B.Ir.8	Spinazza	389,6731	4	0,85		1.324,89	€ -	€ 0,000	€ -				
11	B.Ir.9	Pozzi Petrarò	342,8002	4	0,05		68,56	€ -	€ 0,000	€ -				
12	B.Ir.10	Basso Cava D'Aliga	1.060,6611	4	0,75		3.181,98	€ -	€ 0,000	€ -				
13	B.Ir.11	Impianto tubato Carrera Ferrante	687,9386	4	1,00		2.751,75	€ -	€ 0,000	€ -				
14	B.Ir.12	Sorgente Passolatello (S.Croce C.)	144,3882	4	0,75		433,16	€ -	€ 0,000	€ -				
15	B.Ir.12	Sorg.Passolatello (S.Croce C.):n.attr.	4,4760	4	0,25		4,48	€ -	€ 0,000	€ -				
16	B.Ir.13	Fonte Paradiso: terre attrezzate	25,4231	4	0,75		76,27	€ -	€ 0,000	€ -				
17	B.Ir.13	Fonte Paradiso:terre non attrezzate	111,5489	4	0,25		111,55	€ -	€ 0,000	€ -				
18	B.Ir.14	T.M.S. Fiumara	30,9276	4	0,05		6,19	€ -	€ 0,000	€ -				
19	B.Id.1	Passolato-Lago	158,2115			0,54	85,43	€ -	€ 0,000	€ -				
20	B.Id.2	Vallone Fontana	25,5306			3,77	96,25	€ -	€ 0,000	€ -				
21	B.Id.3	Collettori Pantano	28,6063			3,67	104,99	€ -	€ 0,000	€ -				
22	B.Id.4	T.M.S. Fosso Canfoli	1,9359			4,47	8,65	€ -	€ 0,000	€ -				
23	B.Id.5	Fosso Piano Grande	79,8887			1,79	143,00	€ -	€ 0,000	€ -				
24	B.Id.6	Pizzo di Cucco	15,7998			1,04	16,43	€ -	€ 0,000	€ -				
25	B.Id.7	Fosso di Guardia	33,0952			3,38	111,86	€ -	€ 0,000	€ -				
26	B.Id.8	Collettore Arizza	45,2964			0,91	41,22	€ -	€ 0,000	€ -				
27	B.Id.9	Collettori Bruffalori	37,1413			1,42	52,74	€ -	€ 0,000	€ -				
28	B.Id.10	Torrente Giarrusso	63,3119			1,14	72,18	€ -	€ 0,000	€ -				
29		Utenze art.5 c.2 L.R.45/95 non irr.	288,0543	0,2	0,70		40,33	€ -	€ 0,000	€ -				

- *1) Spese di gestione ordinaria e straordinaria riguardanti l'intero comprensorio consortile;
- *2) Spese di gestione ordinaria e straordinaria riguardanti il sub comprensorio di Acate;
- *3) Spese di gestione ordinaria e straordinaria riguardanti il sub comprensorio di Ispica;
- *4) Spese di gestione ordinaria e straordinaria riguardanti il sub comprensorio di Scicli;

										Spese a ruolo:		Comprensorio		*1)
												Acate		*2)
												Ispica		*3)
												Scicli		*4)
												Totale		
N°	Codice P.Class.	Settore	Superficie (Ha.)	Indice dotazione	Indice effic.	Indice idraulico	Superficie virtuale	Quota spesa per settore	Aliquota calcolata	Aliquota arrot. da applicare				
C) Subcomprensorio Ispica			4.983,5924				4.318,75	€ -	(€.)	€ /Ha.)				
						sosp.	ruoli							
1	C.Ir.1	Raddusa	99,9901	0,5	1	0	0,00	€ -	€ 0,000	€ -				
2	C.Ir.2	Pozzo Cassero	96,7642	0,5	1	0	0,00	€ -	€ 0,000	€ -				
3	C.Ir.3	Pozzi Miucia	87,3134	0,5	0,05	0	0,00	€ -	€ 0,000	€ -				
4	C.Ir.4	Pozzi S.Vito	53,0011	0,5	1	0	0,00	€ -	€ 0,000	€ -				
5	" "	Pozzi S.Vito utenze non allacciate	43,6030	0,5	0,05	0	0,00	€ -	€ 0,000	€ -				
6	C.Ir.5	Zona litoranea Ispica-Pozzallo	170,3698	0,5	0,05		4,26	€ -	€ 0,000	€ -				
7	C.Id.1	Canale circondariale	3.441,4659			0,74	2.546,68	€ -	€ 0,000	€ -				
8	C.Id.2	Acque Basse Pantano Gariffi - Alto	125,5439			1,29	161,95	€ -	€ 0,000	€ -				
9	" "	Acque Basse Pantano Gariffi - Basso	634,4171			1,69	1.072,16	€ -	€ 0,000	€ -				
10	C.Id.3	Marina Marza (Canale D)	164,5141			3,24	533,03	€ -	€ 0,000	€ -				
11		Utenze art.5 c.2 L.R.45/95 irrigate	0,0000	0,5	0,85		0,00	€ -	€ 0,000	€ -				
12		Utenze art.5 c.2 L.R.45/95 non irr.	66,6098	0,2	0,05		0,67	€ -	€ 0,000	€ -				

- *1) Spese di gestione ordinaria e straordinaria riguardanti l'intero comprensorio consortile;
 *2) Spese di gestione ordinaria e straordinaria riguardanti il sub comprensorio di Acate;
 *3) Spese di gestione ordinaria e straordinaria riguardanti il sub comprensorio di Ispica;
 *4) Spese di gestione ordinaria e straordinaria riguardanti il sub comprensorio di Scicli;

										Spese a ruolo:		Comprensorio		*1)
												Acate		*2)
												Ispica		*3)
												Scicli		*4)
												Totale		
N°	Codice P.Class.	Settore	Superficie (Ha.)	Indice dotazione	Indice effic.	Indice idraulico	Superficie virtuale	Quota spesa per settore	Aliquota calcolata	Aliquota arrot. da applicare				
A) Subcomprensorio Acate			7.852,3899				6.366,90	€ -	(€.)	€ /Ha.)				
1	A.Ir.1	Valle dell'Acate:terre attr. irrigate	494,0998	3	1		1.482,30	€ -	€ 0,000	€ -				
2	A.Ir.1	" " terre attrezzate non irrigate	2086,4562	0,5	1		1.043,23	€ -	€ 0,000	€ -				
3	A.Ir.2	Pedalino:terre attrezzate irrigate	262,4892	3	1		787,47	€ -	€ 0,000	€ -				
4	A.Ir.2	" " terre attrezzate non irrigate	1778,0081	0,5	1		889,00	€ -	€ 0,000	€ -				
5	A.Id.1	Canali Lanzacane	283,3595			1,62	459,04	€ -	€ 0,000	€ -				
6		Utenze art.5 c.2 L.R.45/95 irrigate	506,1773	3	0,85		1.290,75	€ -	€ 0,000	€ -				
7		Utenze art.5 c.2 L.R.45/95 non irr.	2441,7998	0,2	0,85		415,11	€ -	€ 0,000	€ -				

- *1) Spese di gestione ordinaria e straordinaria riguardanti l'intero comprensorio consortile;
 *2) Spese di gestione ordinaria e straordinaria riguardanti il sub comprensorio di Acate;
 *3) Spese di gestione ordinaria e straordinaria riguardanti il sub comprensorio di Ispica;
 *4) Spese di gestione ordinaria e straordinaria riguardanti il sub comprensorio di Scicli;

Prospetto calcolo aliquote ruolo irriguo Scicli

RECUPERO SPESE IRRIGAZIONE SUBCOMPENSORIO SCICLI				
Prospetto aliquote				
Settori irrigui	Superfici Ore erogate	Riparto	Spesa Settore	Aliquote
A) MUSSILLO (Settori a deflusso naturale)	Ha. 1441.78.80	Totale	€ -	€/Ha. € -
Integrazione Agro di Donnalucata (dotazione ridotta 0,34 l/sec.ha)	Ha. 93.02.96			€/Ha. € -
B) BASSO CAVA D'ALIGA- IMP. TUBATO CARRERA FERRANTE	Ha. 1658.59.84	Quota fissa	€ -	€/Ha. € -
	ore	Consumi	€ -	€/ora € -
		Totale	€ -	
C) ALTO CAVA D'ALIGA-SPINAZZA	Ha. 632.98.49	Quota fissa	€ -	€/Ha. € -
	ore	Consumi	€ -	€/ora € -
		Totale	€ -	
D) PASSOLATO-DONNA-F.PARADISO EX ESA IRMINIO	Ha. 700.10.30	Quota fissa	€ -	€/Ha. € -
	ore	Consumi	€ -	€/ora € -
		Totale	€ -	
TOTALI SUBCOMPENSORIO SCICLI	Ha. 4526.50.39		€ -	
	ore			
a detrarre corrispettivo ore fuori ruolo	ore		€ -	
IMPORTO RUOLO			€ -	

DI DARE MANDATO ai competenti Settori Consortili di porre in essere tutto quanto sia necessario per la copertura dei menzionati capitoli di spesa tramite le modalità sopra indicate, in modo che gli stessi siano puntualmente motivabili e che le relative quote di riparto risultino perequate;

DI TRASMETTERE copia del presente atto deliberativo al Servizio 4 – Infrastrutture Irrigazione ed Enti Vigilati – U.O.I. Coordinamento Interventi irrigui e vigilanza Consorzi di Bonifica del Dipartimento Regionale dello Sviluppo Rurale e Territoriale dell'Assessorato Regionale dell'Agricoltura, dello Sviluppo Rurale e della Pesca Mediterranea.

IL DIRETTORE GENERALE
(Dott. Giuseppe Barbagallo)

IL COMMISSARIO STRAORDINARIO
(Sig. Francesco Nicoletto)